






- Légende**
-  Parcelle cadastrale (PCN 2018)
 -  Bâtiment (PCN 2018)
 -  Délimitation de la modification



COMMUNE DE HEFFINGEN

Modification ponctuelle du PAG

**Localité de Reuland
Plan d'ensemble**

Fond topographique © Origine: Administration du Cadastre et de la Topographie. Droits réservés à l'Etat du Grand-Duché de Luxembourg (1993-2001)
Données Hydrographes: Origine Administration de la Gestion de l'Eau. Droits réservés à l'Etat du Grand-Duché de Luxembourg (2008). Copie et reproduction interdites.

DESSINE: Vivianne Keils	VÉRIFIÉ: Noémie Klockenbring	CONTRÔLE: Myriam Hengesch
-------------------------	------------------------------	---------------------------

 LUXPLAN S.A. Ingénieurs conseils	4, rue Albert Simon 5315 Contern G.-D. de Luxembourg	ÉCHELLE: 1 : 10.000 DATE: 17.09.2024
	Tél: (+352) 26 390 - 1 Fax: (+352) 30 56 09 E-mail: luxplan@pt.lu	FICHER: P:\LP-SC\2023\20233051_LP_ModPAGPAP-GE Heffingen_4_Massewee_ReulandD_PlaneD2 Version_saisie_dansD21_PAG (uniquement PDF)

